

III. Des métropoles dans un monde de plus en plus urbanisé

Bilan des Études

A. Londres (Royaume-Uni), une métropole connectée

Caractéristiques urbaines

- Une concentration de pouvoirs
- Une croissance de la population

L'intégration à la mondialisation

- Une métropole connectée qui rayonne à travers le monde

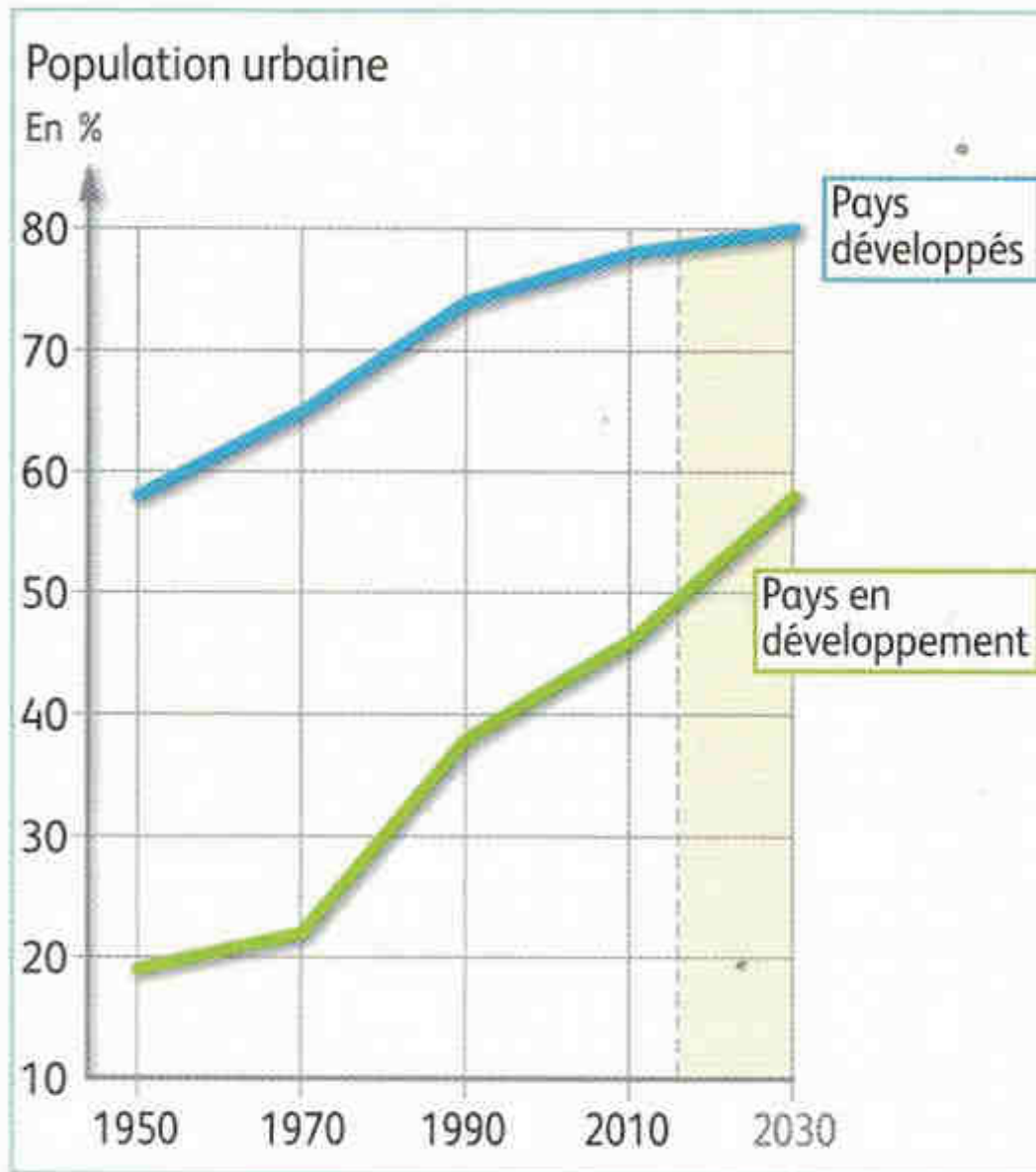
B. Detroit (États-Unis), une métropole à l'écart de la mondialisation ?

Caractéristiques urbaines

- Désindustrialisation, perte d'emplois
- Une ville en faillite
- Départ des populations

L'intégration à la mondialisation

- Une métropole en marge qui tente de se reconnecter aux réseaux de la mondialisation



Le document 1 montre une croissance urbaine générale depuis 1950, avec une croissance plus rapide dans les pays en développement (= pays émergents + pays pauvres).

Le **taux d'urbanisation**

(= part de la population vivant en ville) augmente, que ce soit dans les pays développés ou les pays en développement.

Il est passé de 58 à 80 % dans les pays développés et de 19 à presque 60 % dans les pays en développement, cela entre 1950 et 2030.

1

Une urbanisation généralisée du monde

Onu, 2014.

2 | La diversité des espaces et des paysages des métropoles



a. Aéroport international de Francfort (Allemagne) : un hub mondial.



b. Bidonvilles à Johannesburg (Afrique du Sud) : une périphérie symbolisant la fragmentation spatiale.

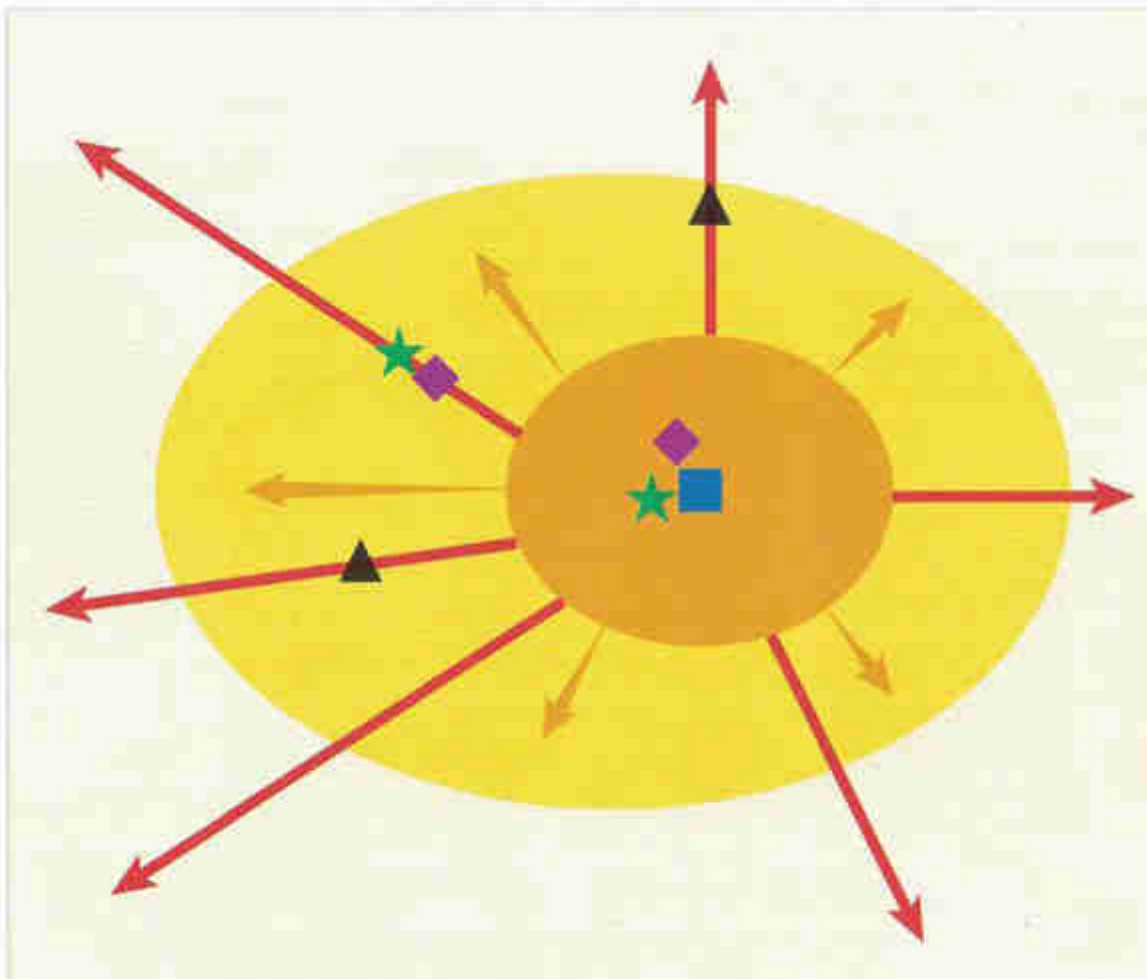


c. Le port de Yangshan au large de Shanghai (Chine) : un port connecté au reste du monde.



d. Los Angeles (États-Unis) : une banlieue qui s'étend à perte de vue.

Le document 2 montre la diversité des espaces urbains dans les métropoles : des espaces aux fonctions d'habitat, aux fonctions de commandement, aux fonctions de mise en relation (ports, aéroports, autoroutes).



1. Un territoire organisé qui s'étend

■ Le centre

■ Les périphéries

→ L'étalement urbain

2. Des fonctions multiples

■ Politiques
(institutions internationales, sièges de gouvernement, ...)

◆ Économiques et financières
(sièges sociaux d'entreprises, banques, ...)

★ Scientifiques et culturelles
(universités, laboratoires de recherche, musées, ...)

3. Une intégration à la mondialisation

▲ Aéroport ou port international

→ Réseaux de communication et de transport (autoroutes, internet, ...) ouverts sur le monde

3 Une métropole, un territoire organisé et connecté

4 Les métropoles, des lieux privilégiés par la mondialisation

« Depuis une vingtaine d'années, le processus de mondialisation contribue à élire certains lieux plutôt que d'autres, à opérer une intense sélection de points où les flux se rencontrent (nœuds et pôles), à privilégier certains territoires. Les métropoles sont de plus en plus interconnectées entre elles au sein d'un réseau, qui dépasse les frontières de leur territoire, et qui s'étend à l'échelle mondiale.

Les plus grandes villes, espaces aux limites de plus en plus vastes, sont intensément parcourues par des flux et échanges à longue distance et de

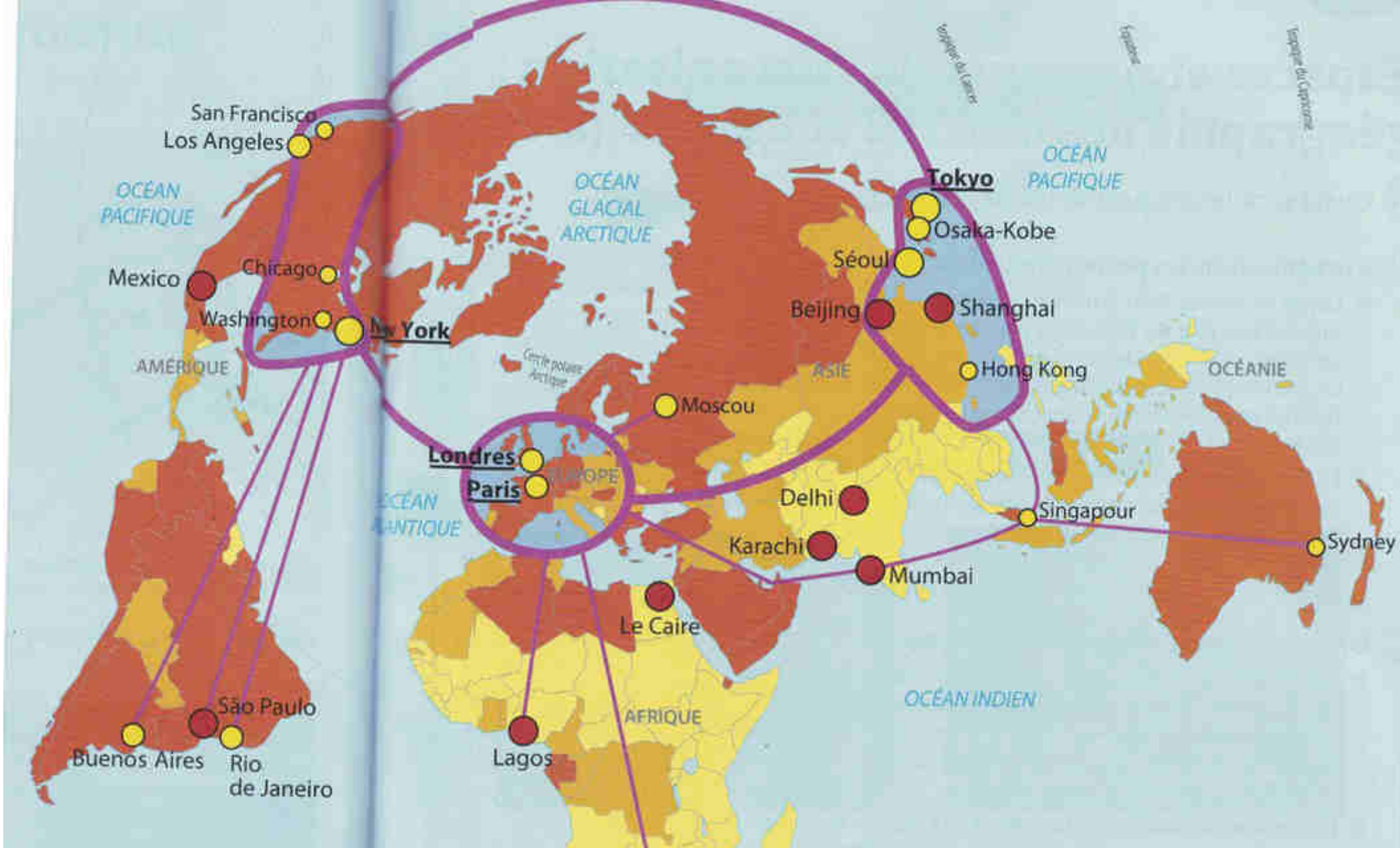
toute nature (aériens, Internet...) qui les relient les unes aux autres, formant des villes-régions ou régions urbaines. »

Cette mise en réseau des villes à l'échelle mondiale se caractérise par la qualité et la robustesse des relations et échanges de toute nature qu'elles entretiennent : des flux économiques et financiers, des mobilités, des transferts de connaissances.

D'après A. Bretagnolle, R. Le Goix et C. Vacchiani-Marcuzzo, « Métropoles et mondialisation », *Documentation photographique*, juillet-août 2011.

Qu'est-ce que j'ai appris dans les deux premières parties du cours ?

Des phénomènes et territoires étudiés...		
	Londres	Detroit
Quels sont les paysages marquants ?	Les CBD	Des espaces abandonnés
Comment le territoire est-il connecté aux grands réseaux de la mondialisation ?	Aéroports, gare internationale, estuaire de la Tamise Centres des affaires et financiers	Un territoire à l'écart des grands réseaux de la mondialisation : même le CBD est isolé Néanmoins, un certain renouveau se fait sentir : vente de bâtiments, marketing
... au planisphère (à l'échelle mondiale)		
Quelles parties du monde sont les plus connectées aux grands réseaux de la mondialisation ?	Les trois grands centres de la mondialisation : Europe de l'Ouest, Amérique du Nord, Asie de l'Est.	
Quelles parties du monde semblent à l'écart de la mondialisation ?	L'Afrique, une partie de l'Asie et de l'Amérique du Sud	



1. Une urbanisation générale du monde

- Plus de 70 % de la population est urbaine
- Entre 50 et 70 % de la population est urbaine
- Moins de 50 % de la population est urbaine

2. Une population concentrée dans les métropoles

- Plus de 20 millions d'habitants
- De 10 à 20 millions d'habitants
- De 5 à 10 millions d'habitants
- Forte croissance de la population
- Faible croissance de la population

3. Des métropoles connectées entre elles

- Londres** Principales métropoles mondiales
- Les trois grands centres de la mondialisation qui concentrent les pouvoirs
- Les réseaux de la mondialisation, échanges de marchandises, d'hommes, de capitaux et d'informations

0 2 000 km
Echelle à l'équateur